



REPUBLIKA HRVATSKA
SISAČKO-MOSLAVAČKA ŽUPANIJA
Ž U P A N
KLASA: 350-01/22-01/121
URBROJ: 2176-02-22-2
Sisak, 15. prosinca 2022.

SISAČKO-MOSLAVAČKA ŽUPANIJA
ŽUPANIJSKA SKUPŠTINA
n/r predsjednika Županijske skupštine
gosp. MATO FOFIĆ

Na temelju članka 44. Statuta Sisačko-moslavačke županije («Službeni glasnik Sisačko-moslavačke županije», broj 11/09, 5/10, 2/11, 3/13, 5/18, 3/20-pročišćeni tekst, 5/20 i 9/21), župan Sisačko-moslavačke županije 15. prosinca 2022. godine razmotrio je i utvrdio Prijedlog Odluke o izradi VI. izmjena i dopuna Prostornog plana Sisačko-moslavačke županije.

Župan Sisačko-moslavačke županije predlaže Županijskoj skupštini Sisačko-moslavačke županije da razmotri Prijedlog Odluke i donese Odluku o izradi VI. izmjena i dopuna Prostornog plana Sisačko-moslavačke županije.

Za izvjestitelja na Županijskoj skupštini određuje se Blanka Bobetko Majstorović, pročelnica Upravnog odjela za prostorno uređenje, graditeljstvo i obnovu.



Ivan Čeljak, mag. iur., v.r.

Na temelju članka 86., 89., 113. i 198. Zakona o prostornom uređenju ("Narodne novine", broj: 153/13, 65/17, 114/18, 39/19 i 98/19) i članka 28. Statuta Sisačko-moslavačke županije («Službeni glasnik Sisačko-moslavačke županije», broj 11/09, 5/10, 2/11, 3/13, 5/18, 3/20 - pročišćeni tekst, 5/20 i 9/21), po prethodno pribavljenom mišljenju Ministarstva gospodarstva i održivog razvoja, Uprave za procjenu utjecaja na okoliš i održivo gospodarenje otpadom (KLASA:351-03/22-01/2419, URBROJ:517-05-1-22-2: od 14. prosinca 2022.) i rješenje Ministarstva gospodarstva i održivog razvoja, Uprave za zaštitu prirode KLASA:UP/I-351-03/22-05/186, URBROJ:517-10-2-3-22-2 od 14. prosinca 2022. godine) danim temeljem članka 86. stavka 3. Zakona o prostornom uređenju, članka 64. stavka 1. Zakona o zaštiti okoliša i članka 46. stavka 1. Zakona o zaštiti prirode, Županijska skupština Sisačko-moslavačke županije na _____ sjednici održanoj _____ 2022. godine, donijela je

ODLUKU O IZRADI VI. IZMJENA I DOPUNA PROSTORNOG PLANA SISAČKO-MOSLAVAČKE ŽUPANIJE

Članak 1.

Donosi se Odluka o izradi VI. Izmjena i dopuna Prostornog plana Sisačko-moslavačke županije («Službeni glasnik Sisačko-moslavačke županije», broj 4/01, 12/10, 10/17, 12/19 i 23/19 - pročišćeni tekst) (u daljnjem tekstu: Plan).

Članak 2.

Razlog za pristupanje postupku izrade Plana je preispitivanje i određivanje novih površina za iskorištavanje ugljikovodika, koje su izdvojene temeljem provedenih geofizičkih snimanja na području Sisačko-moslavačke županije, te određivanje uvjeta za neposrednu provedbu zahvata vezanih za istraživanje i iskorištavanje ugljikovodika.

Članak 3.

Pravna osnova za izradu i donošenje Plana je Prostorni plan Sisačko-moslavačke županije ("Službeni glasnik Sisačko-moslavačke županije" broj 4/01., 12/10., 10/17., 12/19. i 23/19. - pročišćeni tekst) i Zakon o prostornom uređenju («Narodne novine», broj 153/13, 65/17, 114/18, 39/19 i 98/19) (u daljnjem tekstu: Zakon).

Članak 4.

Prostorni obuhvat Plana je područje Sisačko-moslavačke županije i određen je granicom područja Sisačko-moslavačke županije kao jedinice regionalne samouprave.

Obuhvat Plana u sadržajnom smislu obuhvaća izmjene i dopune tekstualnog dijela i grafičkog dijela Prostornog plana Sisačko-moslavačke županije («Službeni glasnik Sisačko-moslavačke županije», broj 4/01, 12/10, 10/17, 12/19 i 23/19 - pročišćeni tekst) u dijelu koji se odnosi na istraživanje i eksploataciju ugljikovodika.

Članak 5.

Nositelj izrade Plana je Upravni odjel za prostorno uređenje, graditeljstvo i obnovu Sisačko-moslavačke županije (u daljnjem tekstu: Nositelj izrade) koji će provesti sve Zakonom propisane postupke tijekom izrade Plana.

Izrada Plana povjerava se Zavodu za prostorno uređenje Sisačko-moslavačke županije (u daljnjem tekstu: Stručni izrađivač) koji će osigurati sve uvjete potrebne za njegovu izradu.

Članak 6.

Odluka o donošenju Prostornog plana Sisačko-moslavačke županije objavljena je u »Službenom glasniku Sisačko-moslavačke županije«, broj 4/01, od 24. travnja 2001. godine. Izmjene i dopune Prostornog plana Sisačko-moslavačke županije vršene su u tri navrata («Službeni glasnik Sisačko-moslavačke županije», broj 12/10, 10/17 i 12/19). Sukladno Zakonu o prostornom uređenju izrađen je pročišćeni tekst grafičkog dijela Plana i odredbi za provedbu, koje su objavljene u »Službenom glasniku Sisačko-moslavačke županije«, broj 23/19.

U tijeku je izrada IV. i V. izmjena i dopuna Prostornog plana Sisačko-moslavačke županije.

U postojećem Prostornom planu Sisačko-moslavačke županije navode se aktivnosti vezane uz istraživanje i eksploataciju ugljikovodika, no iako je istraživanje ugljikovodika moguće svugdje (osim na područjima gdje je izrijekom zabranjeno), isto se ne odnosi na gradnju naftno-rudarskih objekata i postrojenja te cjevovoda za koje je postojanje detaljnih neposrednih uvjeta provedbe u prostornom planu neophodno važno zbog izdavanja građevinske dozvole. Također, buduća eksploatacijska polja ugljikovodika trebala bi se naći opisana i ucrtana u prostorni plan jer olakšavaju daljnje postupke kod ishođenja dozvola od strane investitora.

Kako bi se bušotinski radni prostori, kao i naftno-rudarski objekti i postrojenja (primjerice prostori za bušotine, otpremne, centralne, mjerne, sabirne i kompresorske stanice) ispravno locirali u odnosu na građevinska područja naselja i izdvojena građevinska područja te kako bi Prostorni plan Sisačko-moslavačke županije bio provedbeni plan za površine i naftno-rudarske zahvate državnog značaja neophodno je u prostornom planu detaljno propisati neposredne uvjete provedbe.

Inicijativu za pokretanje izrade VI. izmjena i dopuna Prostornog plana Sisačko-moslavačke županije podnijela je Agencija za ugljikovodike, Miramarska 24, 10000 Zagreb.

Članak 7.

Ciljevi i programska polazišta za izradu Plana su usklađivanje sa Zakonom o istraživanju i eksploataciji ugljikovodika ("Narodne novine" broj: 52/18, 52/19 i 30/21), omogućavanje realizacije zatraženih eksploatacijskih polja ugljikovodika, te određivanje uvjeta za neposrednu provedbu plana i mogućnosti izdavanja akata za gradnju neposrednom primjenom Prostornog plana Sisačko-moslavačke županije.

Članak 8.

Za izradu Plana Nositelj izrade, osim podacima iz važećeg Prostornog plana Sisačko-moslavačke županije, koristit će se podacima zaprimljenim od strane Agencije za ugljikovodike, Miramarska 24, 10000 Zagreb.

Članak 9.

Plan će se izraditi na podlogama važećeg Prostornog plana Sisačko-moslavačke županije, a koje će se po potrebi dopuniti novim podlogama.

Članak 10.

Za izradu Plana, temeljem Mišljenja Ministarstva gospodarstva i održivog razvoja, Uprava za procjenu utjecaja na okoliš i održivo gospodarenje otpadom KLASA:351-03/22-01/2419, URBROJ:517-05-1-22-2: od 14. prosinca 2022. godine, nije potrebno provesti postupak strateške procjene niti ocjene o potrebi procjene utjecaja na okoliš.

Temeljem rješenja Ministarstva gospodarstva i održivog razvoja, Uprave za zaštitu prirode KLASA:UP/I-351-03/22-05/186, URBROJ:517-10-2-3-22-2 od 14. prosinca 2022. Plan je prihvatljiv za ekološku mrežu.

Članak 11.

Javnoppravna tijela određena posebnim propisima koja daju zahtjeve (podatke, planske smjernice i propisane dokumente) i drugi sudionici u izradi Plana, sudjelovat će u izradi Plana na način da će biti zatraženi njihovi zahtjevi ili podaci potrebni za izradu Plana. Ista tijela će biti pozvana na javnu raspravu u postupku izrade Plana.

Tijela i osobe iz stavka 1. ovoga članka su:

1. Ministarstvo prostornoga uređenja, graditeljstva i državne imovine, HR-10000 Zagreb, Ulica Republike Austrije 20,
2. Ministarstvo gospodarstva i održivog razvoja, HR-10000 Zagreb, Radnička cesta 80,
3. Ministarstvo mora, prometa i infrastrukture, HR-10000 Zagreb, Prisavlje 14,
4. Ministarstvo poljoprivrede, HR-10000 Zagreb, Ulica grada Vukovara 78,
5. Ministarstvo obrane, HR-10000 Zagreb, Trg kralja Petra Krešimira IV br.1,
6. Ministarstvo gospodarstva i održivog razvoja, Uprava za procjenu utjecaja na okoliš i

- održivo gospodarenje otpadom, HR-10000 Zagreb, Radnička cesta 80,
7. Ministarstvo gospodarstva i održivog razvoja, HR-10000 Zagreb, Uprava za zaštitu prirode, Radnička cesta 80,
 8. Ministarstvo kulture i medija, HR-10000 Zagreb, Uprava za zaštitu kulturne baštine, Runjaninova 2, 10 000 Zagreb,
 9. Ministarstvo kulture i medija, Konzervatorski odjel u Sisku, Nikole Tesle 17, 44000 Sisak
 10. Ministarstvo unutarnjih poslova, Ravnateljstvo civilne zaštite, Područni ured civilne zaštite Zagreb, Služba civilne zaštite Sisak, Odjel Inspekcije, I. K. Sakcinskog 24, 44000 Sisak
 11. Hrvatske vode, VGO za srednju i donju Savu, Vodnogospodarska ispostava za mali sliv »Banovina« sa sjedištem u Sisku, Ruđera Boškovića 10, 44000 Sisak
 12. Hrvatske vode, VGO Sava, Vodnogospodarski odjel za srednju i donju Savu sa sjedištem u Zagrebu, Ulica grada Vukovara 220, 10000 Zagreb
 13. Hrvatske vode, VGO Sava, Vodnogospodarski odjel za srednju i donju Savu, Šetalište braće Radića, 35000 Slavonski Brod
 14. Hrvatske šume, Uprava šuma, Podružnica Zagreb, Lazinska 41, 10000
 15. Hrvatske šume, Uprava šuma, Podružnica Sisak, Runjaninova 12, Sisak
 16. Hrvatske šume, Uprava šuma, Podružnica Karlovac, Put D. Trstenjaka 1,47000 Karlovac
 17. Hrvatske šume, Uprava šuma, Podružnica Nova Gradiška, J. J. Strossmayera 11, 35400 Nova Gradiška
 18. Hrvatske autoceste, Širolina 4, 10000 Zagreb
 19. Hrvatske ceste d.o.o., Sektor za razvoj i strateško planiranje, Vončinina 3, 10000 Zagreb
 20. Županijska uprava za ceste Sisačko-moslavačke županije, Antuna Cuvaja 16, 44000 Sisak,
 21. HŽ Infrastruktura d.o.o., HR-10000 Zagreb, Mihanovićeve 12,
 22. Agencija za vodne putove, HR-32000 Vukovar, Parobrodarska 5,
 23. Lučka uprava Sisak, Rimska 28, 44000 Sisak
 24. Hrvatska regulatorna agencija za mrežne djelatnosti, HR-10110 Zagreb, Roberta Frangeša Mihanovića 9,
 25. Odašiljači i veze d.o.o., HR-10000 Zagreb, Ulica grada Vukovara 269d,
 26. Hrvatski operator prijenosnog sustava d.o.o., Sektor za razvoj, investicije i izgradnju, Kupska 4, 10000 Zagreb
 27. Hrvatska elektroprivreda d.d., Ulica grada Vukovara 37, 10000 Zagreb
 28. HEP - Proizvodnja d.o.o. , Ulica grada Vukovara 37, 10000 Zagreb
 29. HEP OPERATOR DISTRIBUCIJSKOG SUSTAVA, DP Elektra Sisak, Kralja Tomislava 42, 44000 Sisak (proslijediti svim terenskim jedinicama na području SMŽ)
 30. HEP OPERATOR DISTRIBUCIJSKOG SUSTAVA, DP Elektra Karlovac, V. Mačeka 44, 47000 Karlovac.
 31. HEP - OPERATOR DISTRIBUCIJSKOG SUSTAVA, DP Elektra Križ, Križ, Trg sv. Križa 7, 10314 Križ
 32. PLINACRO d.o.o., HR-10000 Zagreb, Savska cesta 88a,
 33. Agencija za ugljikovodike, HR-10000 Zagreb, Miramarska 24,
 34. JANAF d.d., HR-10000 Zagreb, Miramarska cesta 24,
 35. INA d.d. SD Istraživanje i proizvodnja nafte i plina, Sektor istraživanja i proizvodnje nafte i plina za JI Europu, Služba za odnose sa državnim i lokalnom upravom za IPNO, HR-10020 Zagreb, Avenija Vječeslava Holjevca 10,
 36. Javna ustanova za upravljanje zaštićenim dijelovima prirode Sisačko-moslavačke županije, Trg grofova Erdodyja 17, 44317 Popovača
 37. Javna ustanova Park prirode Lonjsko polje, Krapje 16, 44324 Jasenovac
 38. Sisačko-moslavačka županija, Upravni odjel za prostorno uređenje, graditeljstvo i zaštitu okoliša, Rimska 28, 44000 Sisak
 39. Sisačko-moslavačka županija, Upravni odjel za gospodarstvo, poljoprivredu i ruralni razvoj, Rimska 28, 44000 Sisak
 40. SIMORA, Razvojna agencija Sisačko-moslavačke županije, Rimska 28, 44000 Sisak

41. Turistička zajednica Sisačko-moslavačke županije, Rimska 28, 44000 Sisak
42. Zavod za prostorno uređenje Karlovačke županije, 47000 Karlovac
43. Karlovačka županija, Upravni odjel za prostorno uređenje, građenje i zaštitu okoliša, Križanićeva 11, 47000 Karlovac
44. Zavod za prostorno uređenje Zagrebačke županije, Ulica grada Vukovara 72, 10000 Zagreb
45. Zagrebačka županija, Upravni odjel za prostorno uređenje, gradnju i zaštitu okoliša, Ulica Ivana Lučića 2a/VI, 10000 Zagreb
46. Bjelovarsko-Bilogorska županija, Odsjek za graditeljstvo i prostorno uređenje, Dr. A. Starčevića 8, 43000 Bjelovar
47. Zavod za prostorno uređenje Bjelovarsko-bilogorske županije, Trg Eugena Kvaternika 13, p.p. 34, 43000 Bjelovar
48. Zavod za prostorno uređenje Požeško-slavonske županije, Županijska 7, 34000 Požega
49. Požeško-slavonska županija, Upravni odjel za gospodarstvo i graditeljstvo, Županijska 7, 34000 Požega
50. Brodsko-posavska županija, Upravni odjel za graditeljstvo i prostorno uređenje, Petra Krešimira IV, br. 1, 35000 Slavonski Brod
51. Zavod za prostorno uređenje BPŽ, Trg pobjede bb, 35000 Slavonski Brod
52. gradovi/općine Sisačko-moslavačke županije.

Ukoliko se tijekom izrade Plana za to ukaže potreba, bit će pozvani i drugi sudionici.

Tijela i osobe iz stavka 2. ovoga članka dužna su svoje zahtjeve (podatke, planske smjernice i propisane dokumente) iz stavka 1. ovoga članka dostaviti u roku od 8 dana od dana dostave zahtjeva iz ove Odluke Nositelju izrade Plana.

Članak 12.

Na temelju članaka 86. – 112. Zakona, utvrđuje se sljedeći osnovni tijek aktivnosti te trajanje pojedinih postupovnih koraka u postupku izrade i donošenja Plana kako slijedi:

FAZE POSTUPKA	NADLEŽNOST	POTREBNO VRIJEME (dani)
Utvrđivanje Prijedloga odluke o izradi Plana	Župan	
Donošenje Odluke o izradi Plana (članak 86. Zakona)	Županijska skupština	
Objava Odluke o izradi Plana u Službenom glasilu SMŽ i dostava Zavodu (članak 86. stavak 4. i 5: Zakona)	Nositelj izrade	8
Obavijest o izradi Plana (članak 88. Zakona)	Nositelj izrade	8
Dostava Odluke pravnim osobama iz članka 10. Odluke sa zahtjevom da dostave svoje zahtjeve (članak 90. Zakona)	Nositelj izrade	8
Dostava zahtjeva od strane tijela i osoba iz članka 10. Odluke (članak 90. Zakona)	Tijela i osobe iz članka 10. Odluke	8
Izrada Nacrta prijedloga Plana za javnu raspravu (članak 94. i 95. Zakona)	Nositelj izrade i Stručni izrađivač Plana	30
Utvrđivanje Prijedloga Plana i upućivanje u postupak javne rasprave (članak 96. Zakona)	Župan	8
Objava javne rasprave o Prijedloga Plana u tisku i službenom glasilu, te dostava posebne pisane obavijesti o javnoj raspravi (članak 96. i 97. Zakona)	Nositelj izrade	8

Trajanje javnog uvida (članak 98. Zakona)	Nositelj izrade	8
Izrada izvješća o javnoj raspravi (članak 102. Zakona)	Nositelj izrade i Stručni izrađivač Plana	8
Izrada Nacrta Konačnog prijedloga Plana (članak 105. Zakona)	Nositelj izrade i Stručni izrađivač Plana	15
Ishođenje mišljenja i suglasnosti po posebnim propisima (članak 101. Zakona)	Nositelj izrade i Pravne osobe i tijela iz članka 10. Odluke	8
Utvrđivanje Konačnog prijedloga Plana (članak 105. Zakona)	Župan	8
Ishođenje suglasnosti Ministarstva prije donošenja Plana (članak 108. Zakona)	Župan	15
Donošenje Plana (članak 109. Zakona)	Županijska skupština	15
SVEUKUPNO	155 dana	

U rokovima nisu uračunata eventualna zakašnjenja u dostavi potrebnih mišljenja i suglasnosti nadležnih tijela, institucija i javnopravnih tijela određenih posebnim zakonima i ostalih sudionika, koji se u postupku izrade i donošenja Plana sukladno odredbama Zakona moraju očitovati na isti.

Ukoliko se iz opravdanih razloga u pojedinim fazama pripreme, izrade i donošenja Plana ne budu mogli poštovati utvrđeni rokovi ili ukoliko se u postupku izrade ukaže potreba za ponavljanjem javne rasprave, Nositelj izrade i Stručni izrađivač su dužni o tome obavijestiti Župana i Županijsku skupštinu.

Članak 13.

Do donošenja Plana prilikom izdavanja akata kojima se odobravaju zahvati u prostoru, primjenjivat će se odredbe važećeg Prostornog plana Sisačko-moslavačke županije («Službeni glasnik Sisačko-moslavačke županije», broj 4/01, 12/10, 10/17, 12/19 i 23/19 - pročišćeni tekst).

Članak 14.

Izradu Plana će financirati investitor Aspect Croatia Kft. Podružnica Zagreb sa sjedištem na adresi Ilica 1, Zagreb, registriran u sudskom registru Trgovačkog suda u Zagrebu pod MBS: 05246270, OIB: 77775794285.

Članak 15.

Nositelj izrade Plana obvezuje se da u roku od 8 dana od dana stupanja na snagu ove Odluke:

- sukladno članku 88. Zakona, obavijestiti javnost o izradi Plana,
- sukladno članku 86. Zakona, dostaviti jedan primjerak ove Odluke Ministarstvu prostornoga uređenja, graditeljstva i državne imovine, Zavod za prostorni razvoj, HR-10000 Zagreb, Ulica Republike Austrije 20; kao i po jedan primjerak javnopravnim tijelima i osobama iz članka 10. ove Odluke.

Županijska skupština Sisačko-moslavačke županije, u suradnji s Nositeljem izrade plana i Stručnim izrađivačem, sukladno članku 113. Zakona, dužna je izraditi i objaviti pročišćeni tekst odredbi za provedbu Plana i grafičkog dijela Plana u elektroničkom i analognom obliku, u roku od 30 dana od dana stupanja na snagu Odluke o donošenju Plana.

Obvezuje se Nositelj izrade Plana da vodi službenu evidenciju o postupku izrade i

donošenja Plana.

Članak 16.

Ova Odluka stupa na snagu osmog dana od dana objave u "Službenom glasniku Sisačko-moslavačke županije".

KLASA:

URBROJ:

Sisak,

SISAČKO-MOSLAVAČKA ŽUPANIJA
ŽUPANIJSKA SKUPŠTINA

PREDSJEDNIK
ŽUPANIJSKE SKUPŠTINE

Mato Fofić

OBRAZLOŽENJE
uz prijedlog Odluke o izradi VI. Izmjena i dopuna
Prostornog plana Sisačko-moslavačke županije

I. PRAVNI TEMELJ ZA DONOŠENJE ODLUKE

Pravni temelj za donošenje Odluke sadržan je u odredbama članaka 72., 86., 89. Zakona o prostornom uređenju („Narodne novine“ broj 153/13, 65/17, 114/18, 39/19 i 98/19), te odredbama članka 6. Uredbe o određivanju građevina, drugih zahvata u prostoru i površina državnog i područnog (regionalnog) značaja („Narodne novine“ broj 37/14, 154/14 i 30/21).

Člankom 86. stavkom 1. je propisano da izrada prostornog plana započinje na temelju odluke o izradi prostornog plana, a stavkom 3. istog članka je propisano da odluku izradi prostornog plana donosi predstavničko tijelo jedinice područje (regionalne) samouprave.

Člankom 89. Zakona propisan je sadržaj odluke o izradi plana odnosno njegovih izmjena i dopuna.

Člankom 72. Zakona propisano je da se županijskim prostornim planom određuju između ostalog: „površine drugih namjena županijskog značaja određene uredbom iz članka 56. stavka 2. Zakona“, dok je člankom 6. Uredbe utvrđeno koji stu to zahvati i površine državnog i županijskog značaja koji se ne smatraju građenje, te se između ostalog navodi: „istraživanje i eksploatacija mineralnih sirovina, građevine za eksploataciju ne eksploatacijskom polju mineralnih sirovina,...”

II. OCJENA STANJA I PITANJA KOJA SE UREĐUJU

Razlog za pristupanje postupku izrade Plana je preispitivanje i određivanje novih površina za iskorištavanje ugljikovodika, koje su izdvojene temeljem provedenih geofizičkih snimanja na području Sisačko-moslavačke županije, te određivanje uvjeta za neposrednu provedbu zahvata vezanih za istraživanje i iskorištavanje ugljikovodika, a zahtjev za izmjene Plana je podnijela Agencije za ugljikovodike, Miramarska 24, Zagreb, sukladno članku 85. stavak 1. Zakona o prostorno uređenju (kartografski prikaz u prilogu)

Prostorni plan Sisačko-moslavačke županije je donesen 2001. godine (objavljen u Službenom glasniku Sisačko-moslavačke županije«, broj 4/01). Izmjene i dopune Prostornog plana Sisačko-moslavačke županije obavljane su u tri navrata (»Službeni glasnik Sisačko-moslavačke županije«, broj 12/10, 10/17 i 12/19). Sukladno Zakonu o prostornom uređenju izrađen je pročišćeni tekst grafičkog dijela Plana i odredbi za provedbu (»Službeni glasnik Sisačko-moslavačke županije«, broj 23/19.)

U tijeku je izrada IV. i V. izmjena i dopuna Prostornog plana Sisačko-moslavačke županije.

Inicijativu za pokretanje ograničenih VI. izmjena i dopuna Prostornog plana Sisačko-moslavačke županije podnijela je Agencija za ugljikovodike, Miramarska 24, 10000 Zagreb, radi omogućavanja realizacije istraživanja i iskorištavanje ugljikovodika u rokovima koji su ugovoreni sa koncesionarima.

U postojećem Prostornom planu Sisačko-moslavačke županije navode se aktivnosti vezane uz istraživanje i eksploataciju ugljikovodika, no iako je istraživanje ugljikovodika moguće svugdje (osim na područjima gdje je izrijeком zabranjeno), isto se ne odnosi na gradnju naftno-rudarskih objekata i postrojenja te cjevovoda za koje je postojanje detaljnih neposrednih uvjeta provedbe u prostornom planu neophodno važno zbog izdavanja građevinske dozvole. Također, buduća eksploatacijska polja ugljikovodika trebala bi se naći opisana i ucrtana u prostorni plan jer olakšavaju daljnje postupke kod ishođenja dozvola od strane investitora.

Kako bi se bušotinski radni prostori, kao i naftno-rudarski objekti i postrojenja (primjerice prostori za bušotine, otpremne, centralne, mjerne, sabirne i kompresorske stanice) ispravno locirali u odnosu na građevinska područja naselja i izdvojena građevinska područja

te kako bi Prostorni plan Sisačko-moslavačke županije bio provedbeni plan za površine i naftno-rudarske zahvate državnog značaja neophodno je u prostornom planu detaljno propisati neposredne uvjete provedbe, a što je osnovni razlog za donošenje odluke za izradu VI. Izmjena i dopuna Prostornog plana županije.

Odlukom se utvrđuje pravna osnova za izradu i donošenje VI. izmjena i dopuna Prostornog plana Sisačko-moslavačke županije, razlozi izrade i ocjena stanja u obuhvatu Plana, ciljevi i programska polazišta Plana, daje se popis potrebnih stručnih podloga za izradu Plana, način pribavljanja stručnih rješenja, vrsta i način pribavljanja kartografskih podloga, popis javnopravnih tijela i osoba određenih posebnim propisima koja daju zahtjeve za izradu Plana iz područja svog djelokruga, te drugih sudionika koji će sudjelovati u izradi Plana, rok za izradu odnosno njegovih pojedinih faza, te izvori financiranja.

III. SREDSTVA POTREBNA ZA PROVEDBU ODLUKE

Sredstva potreba za izradu VI. Izmjena i dopuna prostornog plana Sisačko-moslavačke županije, osigurati će investitor Aspect Croatia Kft. - Podružnica Zagreb sa sjedištem na adresi Ilica 1, Zagreb, registriran u sudskom registru Trgovačkog suda u Zagrebu pod MBS: 05246270, OIB: 77775794285.

IV. TEKST ODLUKE

Prijedlog Odluke o izradi VI. Izmjena i dopuna Prostornog plana Sisačko-moslavačke županije se nalazi u prilogu.

Obzirom da se Odluka temelji i na prethodnom mišljenju Ministarstva gospodarstva i održivog razvoja, Uprave za procjenu utjecaja na okoliš i održivo gospodarenje otpadom, KLASA:351-03/22-01/2419, URBROJ:517-05-1-22-2 i rješenju Ministarstva gospodarstva i održivog razvoja, Uprave za zaštitu prirode, KLASA: UP/I-351-03/22-05/186, URBROJ:517-10-2-3-22-2 od 14. prosinca 2022. godine, iste se dostavljaju u prilogu.



REPUBLIKA HRVATSKA

MINISTARSTVO GOSPODARSTVA
I ODRŽIVOG RAZVOJA

10000 Zagreb, Radnička cesta 80
Tel: 01/ 3717 111 fax: 01/ 3717 149

UPRAVA ZA ZAŠTITU PRIRODE
SEKTOR ZA ZAŠTIĆENA PODRUČJA
I OCJENU PRIHVATLJIVOSTI

KLASA: UP/I 352-03/22-05/186
URBROJ: 517-10-2-3-22-2
Zagreb, 14. prosinca 2022.

Ministarstvo gospodarstva i održivog razvoja, Uprava za zaštitu prirode (OIB 19370100881), temeljem članka 48. stavak 5. i 7. Zakona o zaštiti prirode (Narodne novine, br. 80/13, 15/18, 14/19, 127/19), vezano uz članak 46. stavak 1. Zakona o zaštiti prirode, povodom zahtjeva Sisačko-moslavačke županije, Upravnog odjela za prostorno uređenje, graditeljstvo i obnovu (OIB 82215698659), Rimska 28, 44000 Sisak, KLASA: 350-01/22-01/119, URBROJ: 2176/01-08/01-22-5 od 9. prosinca 2022. godine, u postupku prethodne ocjene prihvatljivosti za ekološku mrežu VI. Izmjena i dopuna Prostornog plana Sisačko-moslavačke županije, nakon provedenog postupka donosi

RJEŠENJE

- I. Da su VI. Izmjene i dopune Prostornog plana Sisačko-moslavačke županije prihvatljive za ekološku mrežu.
- II. Ovo Rješenje objavljuje se na internetskim stranicama Ministarstva gospodarstva i održivog razvoja.

Obrazloženje

Sisačko-moslavačka županija, Upravni odjela za prostorno uređenje, graditeljstvo i obnovu, Rimska 28, 44000 Sisak (dalje u tekstu: Sisačko-moslavačka županija), kao nositelj izrade VI izmjena i dopuna Prostornog plana Sisačko-moslavačke županije (dalje u tekstu: Prostorni plan), podnijela je aktom, KLASA: 350-01/22-01/119, URBROJ: 2176/01-08/01-22-5 od 9. prosinca 2022. godine, zahtjev za izdavanje mišljenja o potrebi provedbe glavne ocjene prihvatljivosti Prostornog plana za ekološku mrežu. U zahtjevu su dostavljeni podaci o Prostornom planu i nositelju izrade Prostornog plana. Uz zahtjev su u elektronskom obliku priloženi Nacrt Odluke o izradi VI. Izmjena i dopuna Prostornog plana Sisačko-moslavačke županije, Prilog II. Obrazac o ocjeni o potrebi strateške procjene utjecaja na okoliša i dopis Agencije za ugljikovodike KLASA: 350-02/21-01/02, URBROJ: 405-06/01-22-6 od 09 prosinca 2022. godine, kartografski prikaz sa ucrtanim obuhvatom izmjena i dopuna te prostorni podaci vezani uz obuhvat izmjena i dopuna.

Razmatranjem predmetnog zahtjeva, nakon uvida u dostavljene podatke i dokumentaciju te uvida u Uredbu o ekološkoj mreži i nadležnostima javnih ustanova za upravljanje područjima ekološke mreže (Narodne novine, broj 80/19), kao i baze podataka i dokumentaciju koja se čuva u Ministarstvu utvrđeno je slijedeće.

Nositelj izrade Prostornog plana je Sisačko-moslavačka županija, Upravni odjela za prostorno uređenje, graditeljstvo i obnovu. Izrada Prostornog Plana povjerava se Zavodu za prostorno uređenje Sisačko-Moslavačke županije.

Prostorni obuhvat prostornog Plana je područje Sisačko-moslavačke županije i određen je granicom područja županije kao jedinice regionalne samouprave. Obuhvat Plana u sadržajnom smislu obuhvaća izmjene i dopune tekstualnog dijela i grafičkog dijela Prostornog plana Sisačko-moslavačke županije („Službeni glasnik Sisačko-moslavačke županije“, broj 4/01, 12/10, 10/17, 12/19 i 23/19 - pročišćeni tekst) u dijelu koji se odnosi na istraživanje i eksploataciju ugljikovodika.

Pravna osnova za izradu i donošenje Prostornog Plana je Zakon o prostornom uređenju („Narodne novine“, broj 153/13, 65/17, 114/18, 39/19 i 98/19).

Razlog za izradu Prostornog Plana je preispitivanje i određivanje površina za iskorištavanje ugljikovodika, koje su izdvojene temeljem provedenih geofizičkih snimanja na području Sisačko-moslavačke županije, te određivanje uvjeta za neposrednu provedbu zahvata vezanih za istraživanje i iskorištavanje ugljikovodika.

U tijeku je izrada IV. i V. izmjena i dopuna Prostornog plana Sisačko-moslavačke županije za koje se provodi postupak strateške procjene utjecaja na okoliš, dok se za IV Izmjene i dopune, koje su sveobuhvatne, u okviru postupka strateške procjene utjecaja na okoliš provodi i postupak glavne ocjene prihvatljivosti za ekološku mrežu..

Ciljevi i programska polazišta za izradu Prostornog Plana su usklađivanje sa Zakonom o istraživanju i eksploataciji ugljikovodika („Narodne novine" broj: 52/18., 52/19. i 30/21.), omogućavanje realizacije eksploatacijskih polja ugljikovodika, te određivanje uvjeta za neposrednu provedbu plana i mogućnosti izdavanja akata za gradnju neposrednom primjenom Prostornog plana Sisačko-moslavačke županije.

Izradom Prostornog plana će se važeći Prostorni plan Sisačko-moslavačke županije uskladiti s Okvirnim planom i programom istraživanja i eksploatacije ugljikovodika na kopnu (Zagreb, kolovoz 2015 godine).

Prema Okvirnom planu i programu istraživanja i eksploatacije ugljikovodika na kopnu (dalje u tekstu Okvirni plan) istraživanje ugljikovodika moguće je unutar površina planiranih za istraživanje dok je eksploatacija moguća unutar postojećih kao i novih eksploatacijskih polja utvrđenih unutar površina planiranih za eksploataciju. Na području Sisačko-moslavačke županije nalaze se istražni prostori ugljikovodika Sava-06 (SA-06), Sava-07 (SA-07), Sava-08 (SA-08), Sava-11 (SA-11) i Sava-12 (SA-12).

Na području Sisačko-moslavačke županije nalazi se više područja zaštićenih temeljem Zakona o zaštiti prirode: Posebni rezervati Rakita, Cret Đon močvar, Krapje Đol, Đol Dražiblato, Park prirode Lonjsko polje, dio Regionalnog parka Moslavačka gora, Značajni krajobraz Odransko polje, Kotar - Stari Gaj, Petrova Gora, Turopoljski lug, Sunjsko polje, Park šuma Brdo Djed i Spomenik parkovne arhitekture Petrinja - Strossmayerovo šetalište.

Sukladno Uredbi o ekološkoj mreži i nadležnostima javnih ustanova za upravljanje područjima ekološke mreže (Narodne novine, broj 80/2019) na području Sisačko-moslavačke županije nalaze se područja očuvanja ekološke mreže značajna za ptice (POP): HR1000003 Turopolje, HR1000004 Donja Posavina i malim dijelom HR1000010 Poilovlje s ribnjacima te područja značajna za vrste i stanišne tipove (POVS): HR2000416 Lonjsko polje, HR2000415 Odransko polje, HR2000420 Sunjsko polje, HR2001356 Zrinska gora, HR2001311 Sava nizvodno od Hrušćice, malim dijelom HR2001216 Ilova, HR2000463 Dolina Une, HR2001001 Cret Blatuša, HR2001342 Područje oko špilje Gradusa, HR2001370 Područje oko Hrvatske Kostajnice, HR2000459 Petrinjčica, HR2001387 Područje uz Maju i Bručinu, HR2000642 Kupa, HR2001331 Šaševa cret, HR2001193 Špilja kod Šušnjara.

Za Okvirni plan proveden je postupak strateške procjene utjecaja na okoliš u okviru kojeg je proveden postupak glavne ocjene prihvatljivosti za ekološku mrežu te su opisani i procijenjeni vjerojatno značajni utjecaji na okoliš i ekološku mrežu. Temeljem procijenjenih vjerojatnih utjecaja Okvirnim planom propisana su i određena ograničenja vezana uz istraživanje i eksploataciju ugljikovodika kako bi se na prihvatljivu razinu ublažili mogući utjecaji na zaštićena područja, bioraznolikost i ekološku mrežu pa tako i za istražne prostore i eksploatacijska polja na području Sisačko-moslavačke županije. Između ostalog od istraživanja i eksploatacije ugljikovodika na području istražnih prostora Sava-06 (SA-06), Sava-07 (SA-07), Sava-08 (SA-08), Sava-11 (SA-11) i Sava-12 (SA-12) izuzeti su: vodotoci i jezera, ramsarska područja s pripadajućom zonom od 1000 metara oko njih (Park prirode Lonjsko polje i posebni rezervati Krapje Đol i Rakita), zaštićena kopnena područja (park prirode Lonjsko polje i posebni rezervati Rakita, Cret Đon močvar, Krapje Đol, Đol Dražiblatu), zaštićena kopnena područja (posebni rezervati, ostala zaštićena područja dinarske Hrvatske), rijetka staništa od iznimne biološke vrijednosti (Međunarodno važna područja za šišmiše, cretovi, špilje i jame) za koje je definirana zaštitna zona (buffer zona) od 500 m od speleoloških objekata, zaštićena područja panonskog dijela Republike Hrvatske u kategoriji park prirode (Park prirode Lonjsko polje), regionalni park (Regionalni park Moslavačka gora), spomenik prirode, značajni krajobraz, park-šuma te spomenik parkovne arhitekture. Aktivnosti istražnog bušenja i eksploatacije ugljikovodika prema Okvirnom planu ne provode se niti na područjima ekološke mreže manjim od 100 km² kao niti na području stanišnog tipa 8310 Špilje i jame zatvorene za javnost i to u području u krugu od 500 m od navedenog stanišnog tipa.

Imajući u vidu da je prostorni obuhvat ciljeva i programskih polazišta Prostornog Plana ocijenjen u postupku strateške procjene odnosno glavne ocjene prihvatljivosti za ekološku mrežu za Okvirni plan, za Prostorni Plan nije potrebno provesti postupak glavne ocjene prihvatljivosti za ekološku mrežu budući da će se prilikom planiranja prostora odnosno određivanja površina za iskorištavanje ugljikovodika, koje su izdvojene temeljem provedenih geofizičkih snimanja na području Sisačko-moslavačke županije, te prilikom određivanja uvjeta za neposrednu provedbu zahvata vezanih za istraživanje i iskorištavanje ugljikovodika, nositelj izrade i izrađivač Prostornog plana pridržavati svih ograničenja i mjera zaštite okoliša te mjera ublažavanja utjecaja na ciljeve očuvanja i cjelovitost područja ekološke mreže iz Okvirnog plana.

Člankom 46. stavkom 1. Zakona o zaštiti prirode propisano je da Ministarstvo provodi prethodnu ocjenu i glavnu ocjenu za strategije, planove i programe koji se pripremaju i/ili donose na državnoj i područnoj (regionalnoj) razini, kao i za one koji se pripremaju i/ili donose na državnoj i područnoj (regionalnoj) razini, a za koje je posebnim propisom kojim se uređuje zaštita okoliša određena obveza strateške procjene ili ocjene o potrebi strateške procjene.

Nadalje člankom 48. stavkom 5. Zakona o zaštiti prirode propisano je da ako Ministarstvo isključi mogućnost značajnih negativnih utjecaja strategije, plana ili programa na ciljeve očuvanja i cjelovitost područja ekološke mreže, donosi rješenje da je strategija plan ili program prihvatljiva za ekološku mrežu.

Člankom 48. stavkom 7. Zakona o zaštiti prirode propisano je da rješenje iz stavka 5. i 6. tog članka sadrži podatke o strategiji, planu ili programu, podatke o ekološkoj mreži, obrazloženje razloga na temelju kojih je isključena mogućnost značajnih negativnih utjecaja na ciljeve očuvanja i cjelovitost područja ekološke mreže ili obrazloženje razloga na temelju kojih je utvrđena obveza provedbe Glavne ocjene.

U skladu sa člankom 51. stavak 2. Zakona o zaštiti prirode ovo Rješenje objavljuje se na mrežnoj stranici Ministarstva.

Uputa o pravnom lijeku

Ovo Rješenje je izvršno u upravnom postupku te se protiv njega ne može izjaviti žalba, ali se može pokrenuti upravni spor pred upravnim sudom na području kojeg tužitelj ima prebivalište, odnosno sjedište. Upravni spor pokreće se tužbom koja se podnosi u roku od 30 dana od dana dostave ovog Rješenja.

Tužba se predaje nadležnom upravnom sudu neposredno u pisanom obliku, usmeno na zapisnik ili se šalje poštom, odnosno dostavlja elektronički.



Dostaviti:

1. Sisačko-moslavačka županija, Upravni odjel za prostorno uređenje, graditeljstvo i obnovu, Rimska 28, 44000 Sisak (R s povratnicom)



REPUBLIKA HRVATSKA
MINISTARSTVO GOSPODARSTVA I
ODRŽIVOG RAZVOJA

Uprava za procjenu utjecaja na okoliš
i održivo gospodarenje otpadom

KLASA: 351-03/22-01/2419
URBROJ: 517-05-1-22-2

Zagreb, 14. prosinca 2022.

Sisačko-moslavačka županija
Upravni odjel za prostorno uređenje,
graditeljstvo i obnovu
Rimska 28
44000 Sisak

**PREDMET: Mišljenje o potrebi provedbe strateške procjene utjecaja na okoliš za VI.
Izmjene i dopune Prostornog plana Sisačko-moslavačke županije**
– mišljenje, daje se

Veza KLASA: 350-01/22-01/119; URBROJ: 2176/1-08/01-22-5 od 9. prosinca 2022.

Uprava za procjenu utjecaja na okoliš i održivo gospodarenje otpadom Ministarstva gospodarstva i održivog razvoja (dalje u tekstu: Ministarstvo) zaprimila je vaš zahtjev za mišljenjem prema članku 66. stavka 1. Zakona o zaštite okoliša („Narodne novine“, broj 80/13, 153/13, 78/15, 12/18 i 118/18; dalje u tekstu: Zakon) o potrebi provedbe postupka strateške procjene utjecaja na okoliš za VI. Izmjene i dopune Prostornog plana Sisačko-moslavačke županije (dalje u tekstu: Izmjene i dopune Plana). Uz zahtjev je dostavljen nacrt prijedloga Odluke o izradi VI. Izmjena i dopuna Plana, ispunjeni obrazac o ocjeni o potrebi strateške procjene na okoliš iz Priloga II. Uredbe o strateškoj procjeni utjecaja strategije, plana i programa na okoliš („Narodne novine“, broj 3/17) te zahtjev Agencije za ugljikovodike (KLASA: 350-02/21-01/02; URBROJ: 405-06/01-22-6 od 9. prosinca 2022.) za Izmjenama i dopunama Plana.

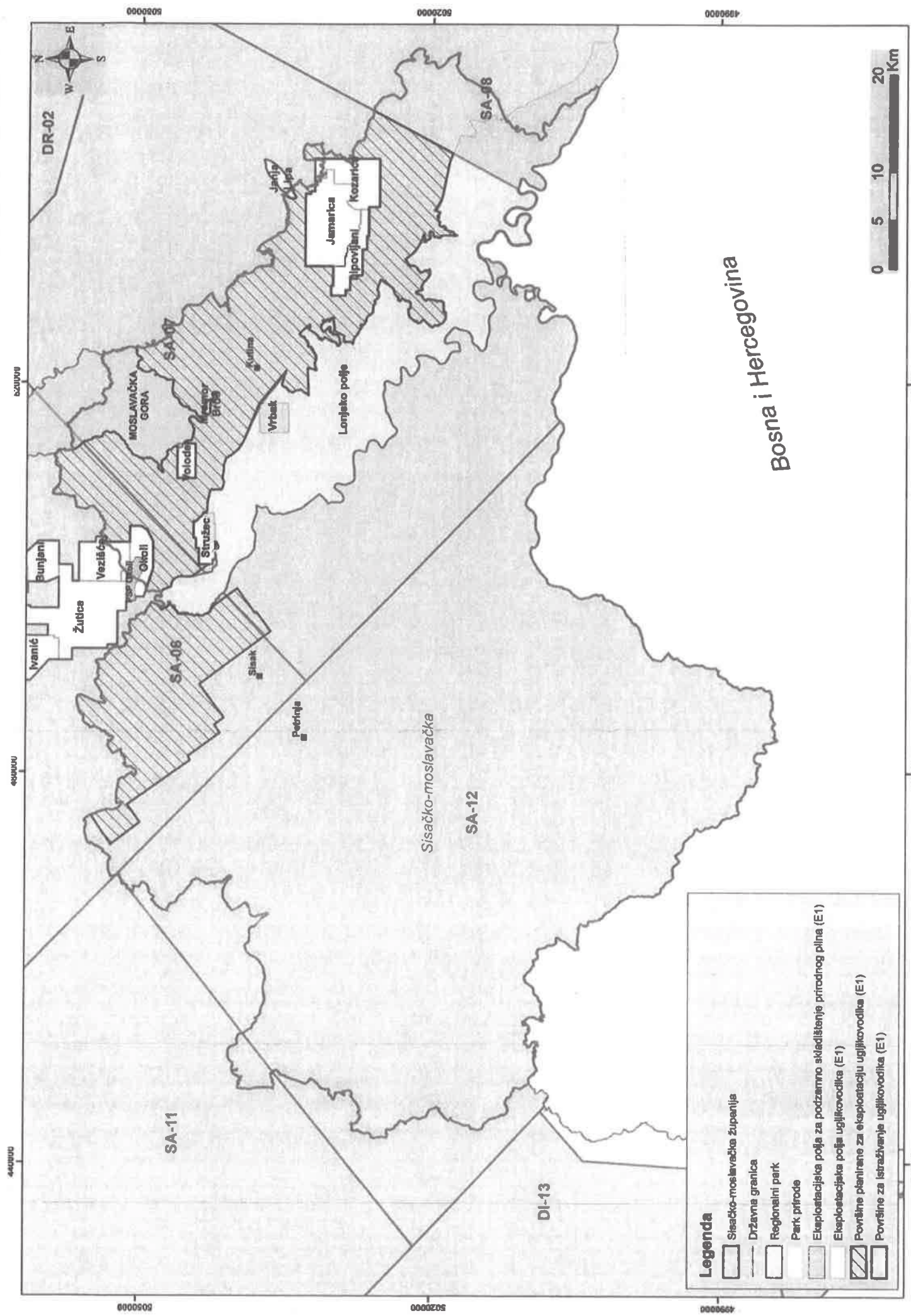
Razlog za izradu Izmjena i dopuna Plana je preispitivanje i određivanje novih površina za iskorištavanje ugljikovodika a koje su izdvojene na temelju provedenih geofizičkih snimanja na području Sisačko-moslavačke županije te određivanje uvjeta za neposrednu provedbu zahvata vezanih za istraživanje i eksploataciju ugljikovodika. Ciljevi i programska polazišta izrade Izmjena i dopuna Plana su usklađivanje sa Zakonom o istraživanju i eksploataciji ugljikovodika („Narodne novine“, broj 52/18, 52/19 i 30/21), omogućavanje realizacije zatraženih eksploatacijskih polja

ugljikovodika, određivanje uvjeta za neposrednu provedbu plana i mogućnosti izdavanja akata za gradnju neposrednom primjenom Prostornog plana Sisačko-moslavačke županije. Istražni prostori ugljikovodika na području Sisačko-moslavačke županije su Sava-06 (SA-06), Sava-07 (SA-07), Sava 08 (SA-08), Sava 11 (SA-11) i Sava-12 (SA-12). Za navedene istražne prostore ugljikovodika, u postupku strateške procjene za *Okvirni plan i program istraživanja i eksploatacije ugljikovodika na kopnu* i strateškom studijom, su određeni, opisani i procijenjeni vjerojatno značajni utjecaji na okoliš i ekološku mrežu te su definirane mjere zaštite okoliša i mjere ublažavanja utjecaja na ciljeve očuvanja i cjelovitost područja ekološke, koje su postale sastavni dio *Okvirnog plana i programa istraživanja i eksploatacije ugljikovodika na kopnu*.









Člankom 63. stavkom 1. Zakona propisano je da se strateška procjena obvezno provodi za planove, njihove izmjene i dopune, uključujući i one čija se provedba financira iz sredstava Europske unije, a koji se donose na područnoj (regionalnoj) razini iz područja prostornog planiranja, kada daju okvir za zahvate koji podliježu ocjeni o potrebi procjene utjecaja na okoliš, odnosno procjeni utjecaja na okoliš. Člankom 64. stavkom 1. Zakona propisano je da se za planove kojima se određuje uporaba malih površina na lokalnoj razini te za manje izmjene i dopune planova i programa iz članka 63. Zakona obvezno provodi postupak u kojem se odlučuje o potrebi provedbe strateške procjene.

Imajući u vidu da je prostorni obuhvat ciljeva i programskih polazišta Izmjena i dopuna Plana procijenjen u postupku strateške procjene za *Okvirni plan i program istraživanja i eksploatacije ugljikovodika na kopnu*, za Izmjene i dopune Plana nije potrebno provesti postupak strateške procjene niti ocjene o potrebi strateške procjene utjecaja na okoliš, uz obvezu pridržavanja svih ograničenja i mjere zaštite okoliša te mjera ublažavanja utjecaja na ciljeve očuvanja i cjelovitost područja ekološke mreže iz *Okvirnog plana i programa istraživanja i eksploatacije ugljikovodika na kopnu*.





Legenda

-  Sisačko-moslavačka županija
-  Državna granica
-  Regionalni park
-  Park prirode
-  Eksploatacijska poља za podzemno skladištenje prirodnog plina (E1)
-  Eksploatacijska poља ugljikovodika (E1)
-  Površine planirane za eksploataciju ugljikovodika (E1)
-  Površine za istraživanje ugljikovodika (E1)

Bosna i Hercegovina



centimetar

metar

metar

metar

metar

metar

DR-02

5020000

5020000

4990000

5050000

5020000

4990000

SA-11

SA-06

Sisačko-moslavačka

SA-12

DI-13

SA-08

MOSLAVAČKA GORA

Lonjčko poља

Petrinja

Sisak

Stručac

Polodol

Vrbnik

Kufina

Jambur

Jipovljan

Kozarica

Jakljeva

Ivančić

Bunjani

Žutica

Vezibica

Okoli

